

Investigacion de las historias de las comunidades de Cotacachi

SANREM-Andes

Objetivos

- Entender mejor el paisaje y los cambios a través de la historia.
- Relacionar la información de las historias comunitarias con los estudios del cambio de uso del suelo.
- Devolver los resultados a las comunidades en forma escrita.

Métodos

- Talleres en las comunidades
- Entrevistas con los ancianos
- Interpretacion de Fotos Aéreas
- Uso de una maqueta de la region

Talleres y Entrevistas




Interpretacion de fotos aéreas



Maqueta

- La maqueta de la region ofrece una representacion en 3 dimensiones del paisaje.



"Nuestra Historia y Cultura"

La Comunidad de

Morochos



Proyect SANREM-Andes

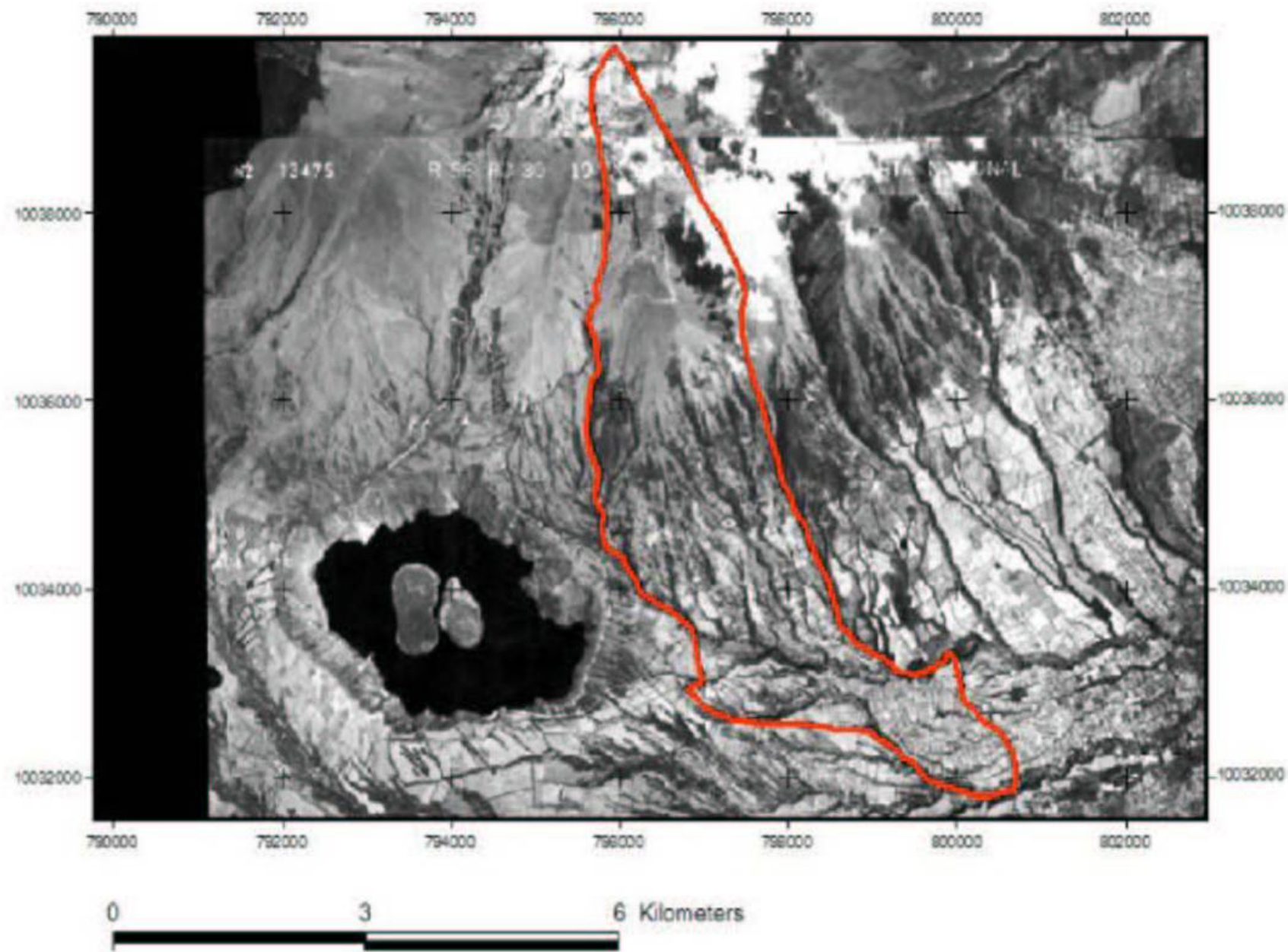


UNORCAC

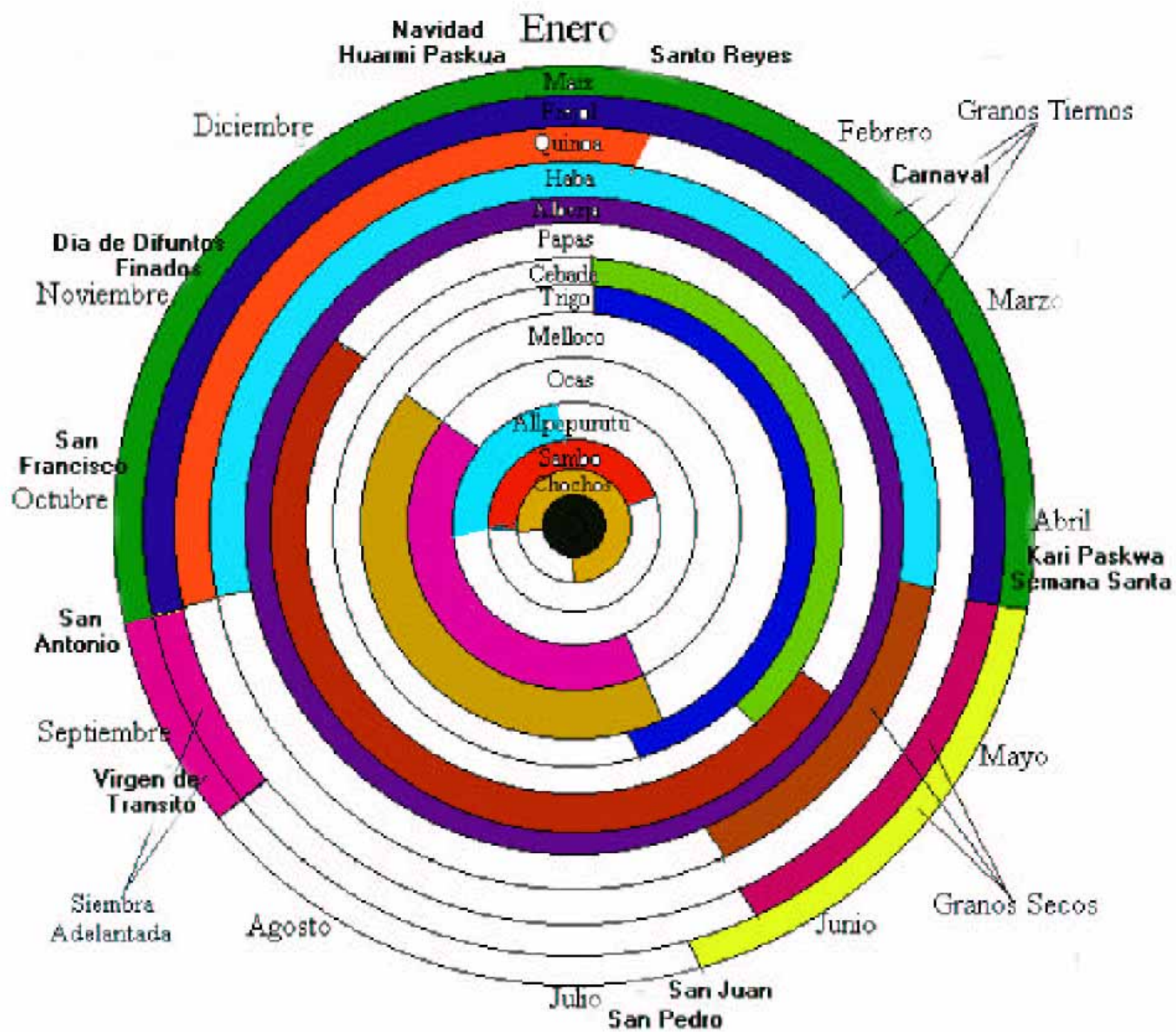
Contenido de las cartillas

- 1. Antecedentes
- 2. Historia de la Comunidad
- 3. Cambios en la Agricultura
- 4. Recetas de la Medicina Natural
- 5. Costumbres y Tradiciones
- 6. Lugares Sagrados
- 7. Lugares Importantes
- 8. Cuentos
- 9. Actores Comunales e Investigadores

Comunidad de Morochos



Calendario Agrícola Indígena Zona Baja-Intermedia Cotacachi



La historia

- La historia de la comunidad:
 - En que año se fundó,
 - como fue nombrada,
 - quienes fueron los líderes en ese entonces,
 - como era la relacion con las haciendas

Equipo de SANREM

- Dr. Robert Rhoades
- Carlos Guitarra
- Rosita Ramos
- Estela Lima
- Xavier Zapata
- Shiloh Moates

Agradecimientos a:

- Los Comuneros de las comunidades de Cotacachi
- UNORCAC
- Magdalena Fueres